

**ZARZĄDZENIE NR 127/2024
WÓJTA GMINY ROKICINY**

z dnia 25 listopada 2024 r.

w sprawie przeprowadzenie konsultacji społecznych na terenie Gminy Rokiciny, dotyczących projektu uchwały Rady Gminy Rokiciny w sprawie wyznaczenia obszaru zdegradowanego i obszaru rewitalizacji na terenie Gminy Rokiciny

Na podstawie art. 5a ust. 2 w związku z art. 35 ust. 1 ustawy z dnia 8 marca 1990 r. o samorządzie gminnym (Dz. U. z 2024 r. poz. 1465 z późn. zm.), art. 11 ust. 3 w związku z art. 6 ustawy z dnia 9 października 2015r. o rewitalizacji (Dz. U. z 2024 poz. 278) oraz uchwały Nr XI/53/15/2015 Rady Gminy Rokiciny z dnia 21 września 2015 roku w sprawie określenia zasad i trybu przeprowadzania konsultacji z mieszkańcami Gminy Rokiciny (Dz. Urz. Woj. Łódzkiego z 2016r. poz. 1884), Wójt Gminy Rokiciny zarządza, co następuje:

§ 1. Zarządza się przeprowadzenie konsultacji społecznych dotyczących projektu uchwały Rady Gminy Rokiciny w sprawie wyznaczenia obszaru zdegradowanego i obszaru rewitalizacji na terenie Gminy Rokiciny, wskazanych w załączniku nr 1 do zarządzenia.


§ 2. Konsultacje, o których mowa w §1, mają na celu zebranie od mieszkańców Gminy Rokiciny i osób zainteresowanych uwag, opinii i propozycji odnośnie wyznaczenia obszaru zdegradowanego i obszaru rewitalizacji.

§ 3.1 Konsultacje przeprowadzone będą w okresie od dnia 26.11.2024r. do dnia 31.12.2024r. włącznie.

2. Szczegółowy tryb konsultacji określa obwieszczenie, stanowiące załącznik nr 2 do niniejszego zarządzenia.

§ 4 Informacje o wynikach przeprowadzonych konsultacji zostaną opublikowane w Biuletynie Informacji Publicznej Gminy Rokiciny.

§ 5 Zarządzenie wchodzi w życie z dniem podpisania.


WÓJT GMINY
mgr inż. Jerzy Kępczyński

Załącznik nr 1 do zarządzenia nr 127/2024

Wójta Gminy Rokiciny z dnia 25 listopada 2024r.

PROJEKT

**UCHWAŁA NR ...
RADY GMINY ROKICINY
z dnia.....**

w sprawie wyznaczenia obszaru zdegradowanego i obszaru rewitalizacji na terenie Gminy Rokiciny

Na podstawie art. 18 ust. 2 pkt 15 ustawy z dnia 8 marca 1990 r. o samorządzie gminnym (Dz. U. z 2024 r. poz. 1465 i 1572) w związku z art. 8 ust. 1, art. 9. Ust 2, art. 11 ust. 4 i art. 13 ustawy z dnia 9 października 2015 r. o rewitalizacji (Dz. U. z 2024 r. poz. 278) Rada Gminy Rokiciny uchwała, co następuje:

- § 1. Na terenie Gminy Rokiciny wyznacza się obszar zdegradowany i obszar rewitalizacji.
- § 2. Granice obszaru zdegradowanego i obszaru rewitalizacji, w tym granice podobszarów rewitalizacji, określają mapy w skali 1:5000, stanowiące załącznik nr 1 do niniejszej uchwały.
- § 3. Wykonanie uchwały powierza się Wójtowi Gminy Rokiciny.
- §4. Uchwała wchodzi w życie po upływie 14 dni od daty ogłoszenia w Dzienniku Urzędowym Województwa łódzkiego.

WÓJT GMINY
mgr inż. Jerzy Rebzda

Załącznik nr 1 do Uchwały nr.... Rady Gminy Rokiciny z dnia


Gmina Rokiciny
Obszar rewitalizacji



Gmina Rokiciny
Podobszar Łaznów
Sołectwo Łaznów
Arkusz 1 z 7
skala 1:5000



Gmina Rokiciny
Podobszar Łaznów
Sołectwo Łaznów
Arkusz 2 z 7
skala 1:5000



Gmina Rokiciny
Podobszar Łaznów
Sotectwo Łaznów
Arkusz 3 z 7
skala 1:5000




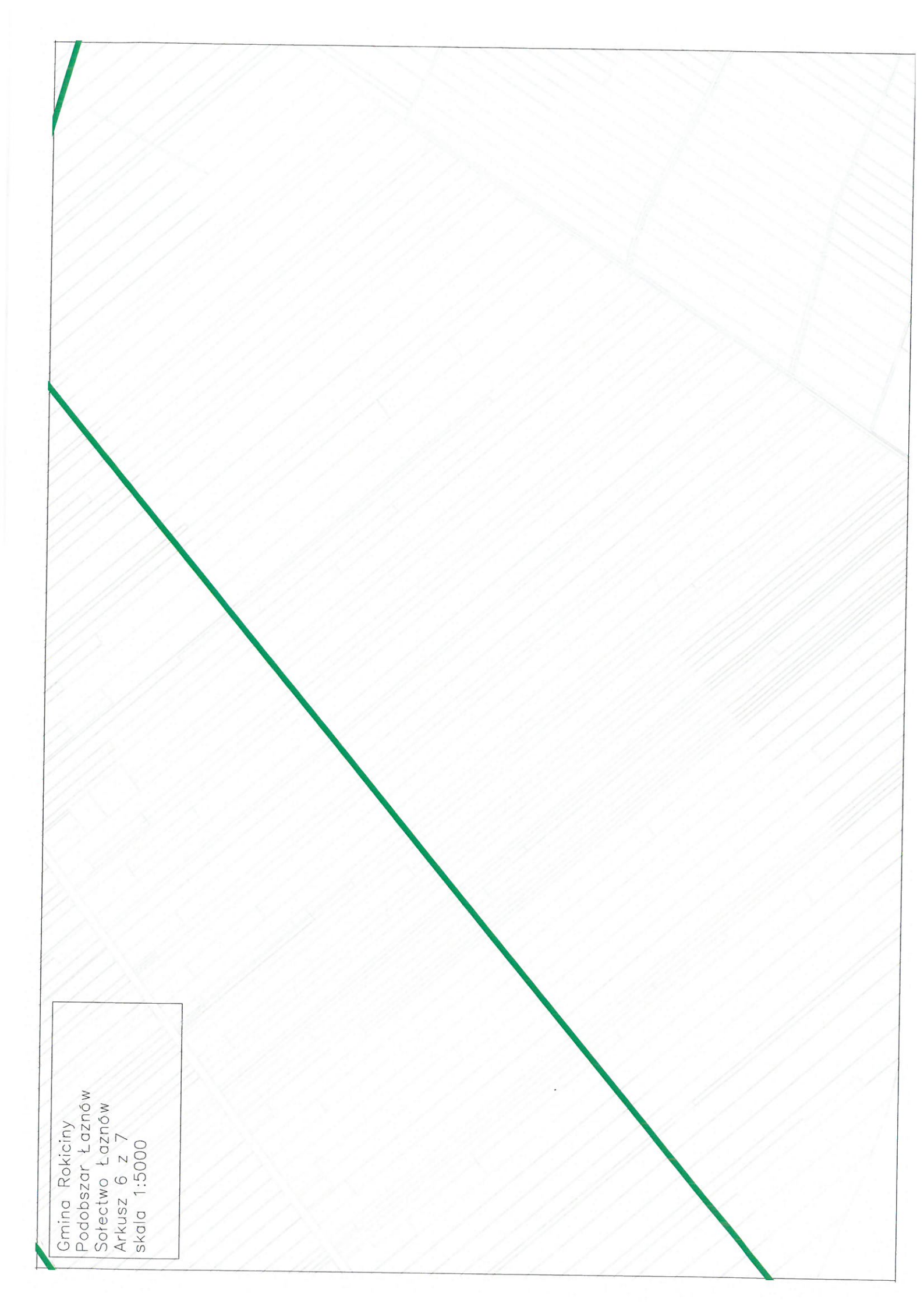
Gmina Rokiciny
Podobszar Łaznów
Sołectwo Łaznów
Arkusz 4 z 7
skala 1:5000

Szkoła Podstawowa
im. T. Kościuszki w
Łaznowie



Gmina Rokiciny
Podobszar Łaznów
Sołectwo Łaznów
Arkusz 5 z 7
skala 1:5000



The image shows a technical drawing of a plot. A thick green diagonal line runs from the top-left corner towards the bottom-right corner. The background of the plot is filled with a fine, light-colored hatching pattern. The drawing is enclosed in a thin black border.

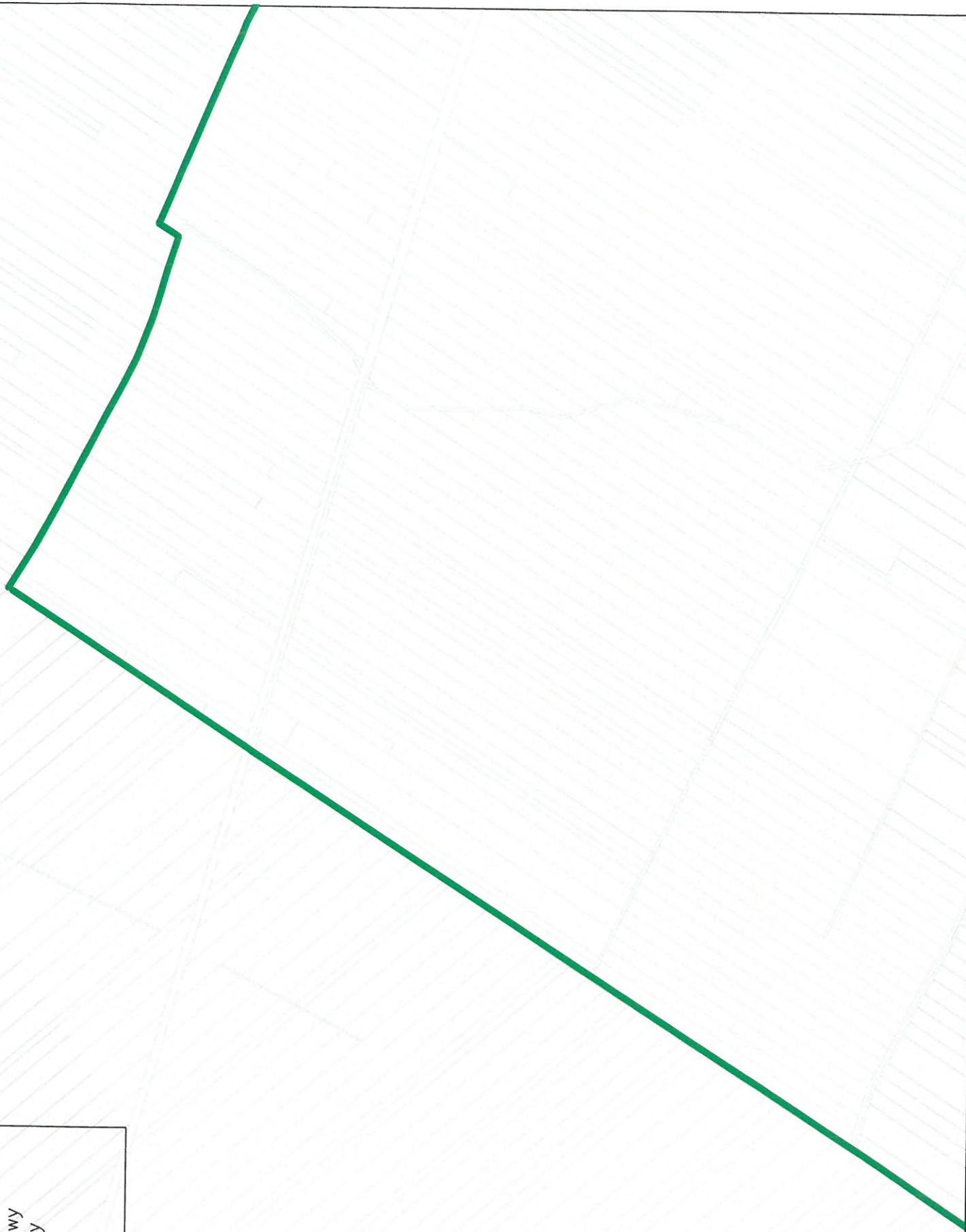
Gmina Rokiciny
Podobszar Łaznów
Sołectwo Łaznów
Arkusz 6 z 7
skala 1:5000

Gmina Rokiczyna
Podobszar Łaznów
Sołectwo Łaznów
Arkusz 7 z 7
skala 1:5000

Ochotnicza Straż Pożarna



Gmina Rokiciny
Podobszar Popielawy
Sołectwa Popielawy
Arkusz 1 z 7
skala 1:5000



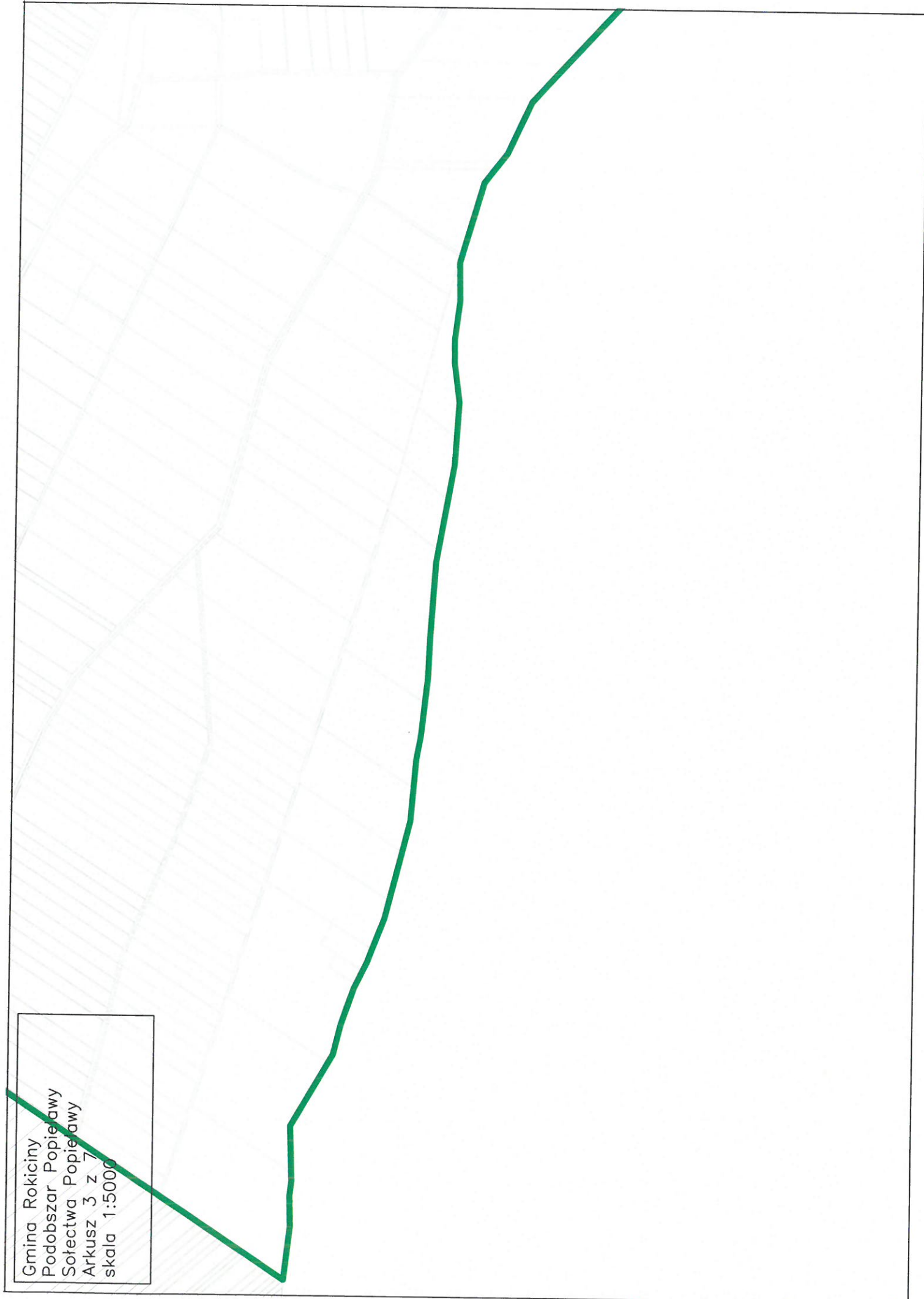
Gmina Rokiciny
Podobszar Popielawy
Sołectwa Popielawy
Arkusz 2 z 7
skala 1:5000

Ochotnicza Straż
Pożarna


Budynek
gminny



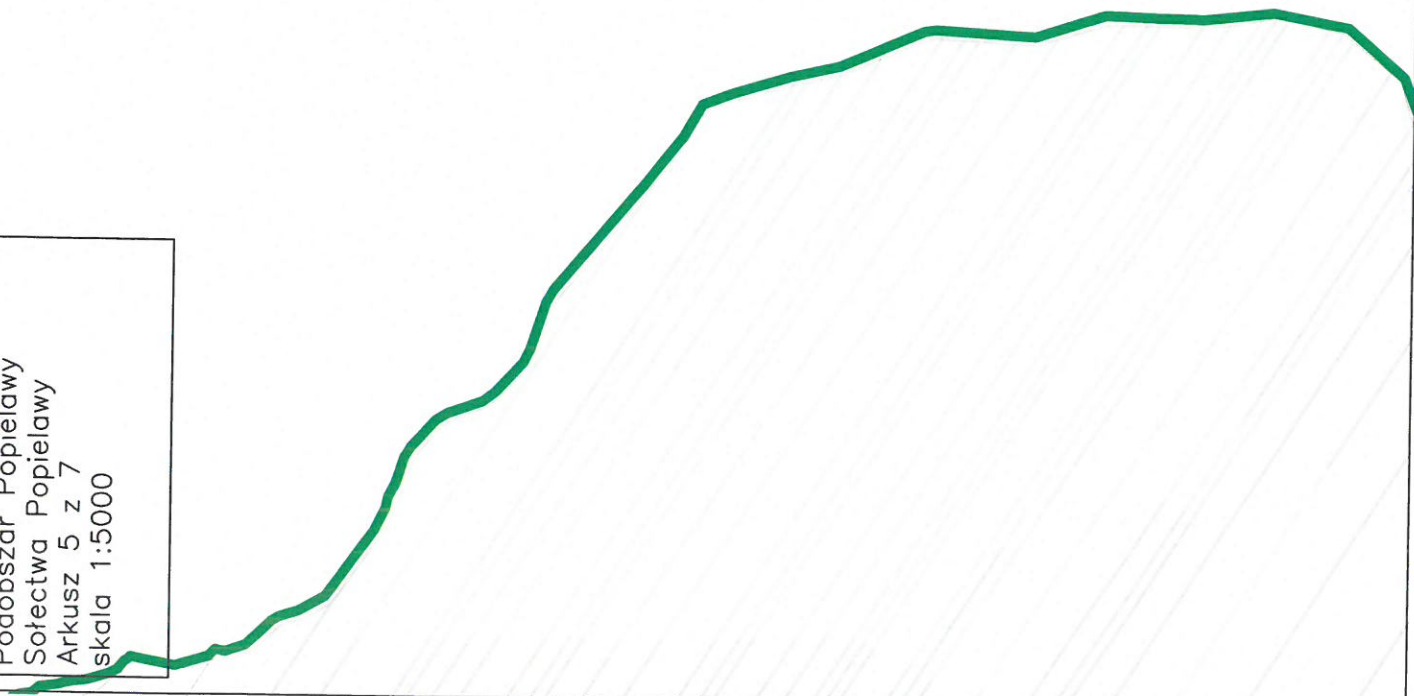
Gmina Rokiciny
Podobszar Popielawy
Sołectwa Popielawy
Arkusz 3 z 7
skala 1:5000



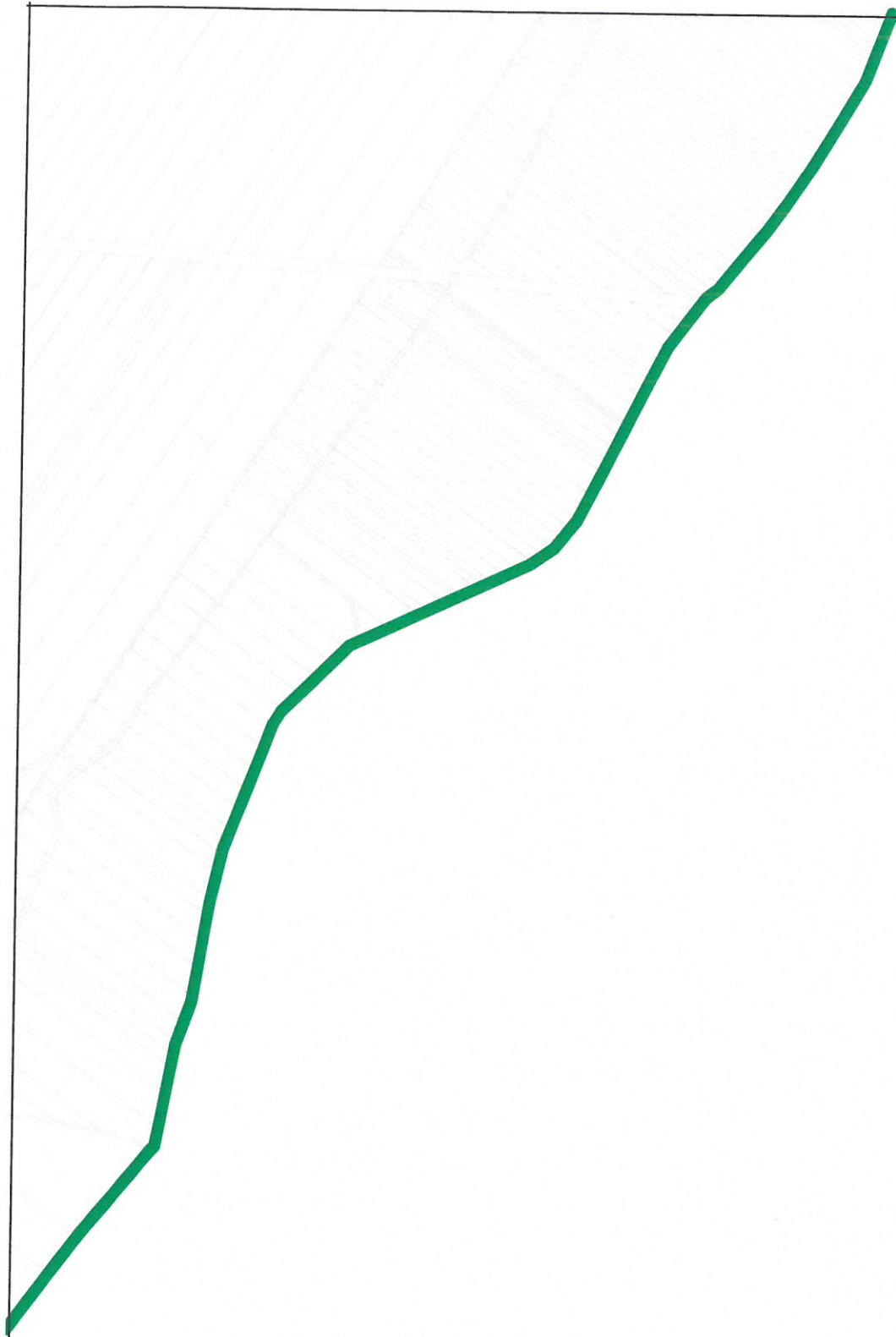
Gmina Rokiciny
Podobszar Popielawy
Sołectwa Popielawy
Arkusz 4 z 7
skala 1:5000



Gmina Rokiciny
Podobszar Popielawy
Sołectwa Popielawy
Arkusz 5 z 7
skala 1:5000



Gmina Rokiciny
Podobszar Popielawy
Sotectwa Popielawy
Arkusz 6 z 7
skala 1:5000



Obwieszczenie Wójta Gminy Rokiciny
na podstawie art. 6 ust. 1 i ust. 2 oraz art. 11 ust. 3 ustawy z dnia 9 października 2015r.
o rewitalizacji (Dz. U. z 2024 r., poz. 278)
powiadamia o rozpoczęciu konsultacji społecznych
projektu uchwały Rady Gminy Rokiciny
w sprawie wyznaczenia obszaru zdegradowanego i obszaru rewitalizacji na terenie
Gminy Rokiciny.

Przedmiot konsultacji społecznych

Przedmiotem konsultacji społecznych jest projekt uchwały Rady Gminy Rokiciny w sprawie wyznaczenia obszaru zdegradowanego i obszaru rewitalizacji na terenie Gminy Rokiciny.

Cel konsultacji społecznych

Konsultacje społeczne mają na celu zapewnienie udziału interesariuszy w przygotowaniu dokumentów dotyczących procesu rewitalizacji, wymianę wiedzy i informacji oraz poznanie opinii w sprawie propozycji wyznaczenia obszaru zdegradowanego i obszaru rewitalizacji na terenie Gminy Rokiciny.

Termin i formy konsultacji społecznych

Konsultacje społeczne będą prowadzone w okresie od 26.11.2024 r. do 31.12.2024 r. w następujących formach:

1. Zbieranie uwag w postaci elektronicznej za pomocą:

- ankiety (tzw. e-ankiety) dostępnej na stronie: <https://forms.gle/konqwjVefeUv9sK2A>

- poczty elektronicznej: ug@rokiciny.net

2. Zbieranie uwag w postaci papierowej za pomocą:

Ankiety do pobrania ze strony <https://rokiciny.net/> i BIP <http://bip.rokiciny.net/> oraz w Sekretariacie Urzędu Gminy Rokiciny, wejście C.

Ankieta będzie możliwa do pobrania od dnia 26.11.2024 r.

Wypełnione ankiety w postaci papierowej należy złożyć drogą korespondencyjną na adres: Urząd Gminy Rokiciny ul. Tomaszowska 9, 97-221 Rokiciny lub drogą elektroniczną na adres: ug@rokiciny.net

3. Zbieranie uwag ustnych przekazanych z wykorzystaniem dedykowanego numeru telefonu;

Uwagi ustne można zgłaszać pod numerem telefonu 044/ 719 50 10 wew. 52 lub 75 czynnym: poniedziałek, środa, czwartek w godz. 8:00- 16:00, wtorek w godz. 8:00- 17:00 oraz piątek w godz. 8:00 – 15:00.

4. Spotkanie informacyjno- konsultacyjne w dniu: 10.12.2024r. o godz. 16:30 w sali konferencyjnej Urzędu Gminy Rokiciny.

Materiały informacyjne, tj.:

- projekt uchwały Rady Gminy Rokiciny w sprawie wyznaczenia obszaru zdegradowanego i obszaru rewitalizacji na terenie Gminy Rokiciny;
- ankiety do zgłaszania uwag udostępnione będą w wersji:
 - a) elektronicznej na stronie: <https://rokiciny.net/> i BIP <http://bip.rokiciny.net/>
 - b) papierowej w Sekretariacie Urzędu Gminy Rokiciny, ul. Tomaszowska 9, 97-221 Rokiciny, dostępne od dnia 26.11.2024 r.

Sposób informowania o konsultacjach społecznych:

Obwieszczenie o konsultacjach społecznych podano do publicznej wiadomości:

- w **Biuletynie Informacji Publicznej** na stronie <http://bip.rokiciny.net/>
- **na stronie internetowej** Urzędu Gminy Rokiciny <https://rokiciny.net/>
- **na tablicach ogłoszeń** w siedzibie Urzędu Gminy Rokiciny oraz na tablicach ogłoszeń sołectw;

Nie będą rozpatrywane uwagi, które wpłyną po dniu 31.12.2024 r.


W przypadku dostarczenia uwag za pośrednictwem poczty decyduje data wpływu korespondencji do Urzędu Gminy Rokiciny.

Informacja podsumowująca każdą z form konsultacji społecznych zostanie opracowana zgodnie z art. 6 ust. 7 ustawy z dnia 9 października 2015 r. o rewitalizacji (Dz. U. z 2024 r., poz. 278) oraz zamieszczona na stronie: <https://rokiciny.net/> i <http://bip.rokiciny.net/>

Do pobrania:

1. Obwieszczenie.
2. Ankieta konsultacji.
3. Projekt Uchwały Rady Gminy Rokiciny w sprawie wyznaczenia obszaru zdegradowanego i obszaru rewitalizacji na terenie Gminy Rokiciny.
4. Link do formularza online - <https://forms.gle/konqwjVefeUv9sK2A>

WÓJT GMINY
mgr inż. Jerzy Babzda



**ANKIETA KONSULTACJI
PROJEKTU UCHWAŁY RADY GMINY ROKICINY
O WYZNACZENIU OBSZARU ZDEGRADOWANEGO
I OBSZARU REWITALIZACJI NA TERENIE GMINY ROKICINY**

Szanowni Państwo,

zapraszamy do udziału w konsultacjach społecznych dotyczących projektu uchwały Rady Gminy Rokiciny w sprawie wyznaczenia obszaru zdegradowanego i obszaru rewitalizacji na terenie Gminy Rokiciny.

Rewitalizacja to skoordynowany wielopłaszczyznowy i wielowątkowy proces, prowadzony przez władzę samorządową oraz inne podmioty społeczne i gospodarcze. Głównym założeniem tego procesu jest **przeciwdziałanie degradacji społecznej i przestrzennej, w tym ochrona dziedzictwa narodowego, pobudzanie rozwoju oraz poprawa jakości życia**. Źródłem wsparcia Gminy i innych interesariuszy rewitalizacji w realizacji projektów rewitalizacyjnych w najbliższych latach będą środki z funduszy krajowych oraz unijnych. Pośród programów unijnych podstawowym źródłem wsparcia działań w obszarze rewitalizacji będzie program regionalny Fundusze Europejskie dla Łódzkiego 2021-2027.

Przekazujemy ankietę służącą do przesłania pytań i opinii dotyczących wyznaczenia obszaru zdegradowanego i obszarów rewitalizacji na terenie gminy. Podstawą do wskazania ww. obszarów są mapy poglądowe stanowiące załącznik nr 1 do projektu uchwały. Proponowana uchwała wskazuje obszary, które będą objęte procesem rewitalizacji w najbliższych latach. To ważne, ponieważ wskazanie tych, a nie innych, części naszej gminy będzie miało konsekwencje m.in. przy pozyskiwaniu funduszy na poprawę jakości życia.

W ramach prowadzonej diagnozy obejmującej analizę negatywnych zjawisk społecznych, gospodarczych, środowiskowych, technicznych i funkcjonalno-przestrzennych, na terenie gminy wstępnie wyznaczono 2 obszary rewitalizacji:

OBSZAR 1 Sołectwo Łaznów

OBSZAR 2 Sołectwo Popielawy

Konsultacje społeczne będą prowadzone od **26.11.2024 r.** do **31.12.2024 r.** Opinie, które wpłyną po tym terminie, nie będą uwzględniane.

W razie wątpliwości lub pytań zachęcamy również do kontaktu telefonicznego pod numerem: 044/ 719 50 10 wew. 52 lub 75, czynnym: poniedziałek, środa, czwartek w godz. 8:00- 16:00, wtorek w godz. 8:00- 17:00, oraz piątek w godz. 8:00-15:00.

Zachęcamy do zapoznania się z dołączonymi mapami poglądowymi i udzielenia odpowiedzi na poniższe pytania.

1. Po zapoznaniu się z proponowanym zakresem obszarów rewitalizacji Gminy, czy uważają Państwo zaproponowany zakres za:

- Wystarczający
- Niewystarczający
- Nie wiem, trudno powiedzieć
- Właściwy, ale wymagający rozszerzenia o:

2. Czy ma Pan/i uwagi do projektu uchwały Rady Gminy Rokiciny w sprawie wyznaczenia obszaru zdegradowanego i obszaru rewitalizacji Gminy Rokiciny? Jeżeli TAK to proszę o wskazanie części dokumentu do którego odnosi się uwaga, obecnego zapisu, propozycji zmiany oraz uzasadnienie zmiany? Jeżeli NIE ma Pan/i uwag proszę przejść do następnego pytania.

Propozycja zmiany i uzasadnienie:

3. Prosimy o ocenę, czy ma Pan/i uwagi do OBSZARU nr 1 Sołectwo Łaznów, jeżeli TAK to prosimy o wskazanie zmiany i jej uzasadnienie? Jeżeli NIE ma Pan/i uwag proszę przejść do następnego pytania.

Propozycja zmiany i uzasadnienie:

4. Prosimy o ocenę, czy ma Pan/i uwagi do **OBSZARU nr 2 Sołectwo Popielawy**, jeżeli TAK to prosimy o wskazanie zmiany i jej uzasadnienie? Jeżeli NIE ma Pan/i uwag proszę przejść do następnego pytania.

Propozycja zmiany i uzasadnienie:

5. Dodatkowe propozycje i sugestie dotyczące przedmiotu konsultacji:

6. **Jestem** (zaznacz wszystkie właściwe odpowiedzi):

- mieszkańcem/nką gminy,
 przedsiębiorcą/przedsiębiorczynią,
 przedstawicielem/ką organizacji pozarządowej lub grupy nieformalnej (np. nierejestrowane koło gospodyń wiejskich albo po prostu grupa aktywnych mieszkańców),
 przedstawicielem/ką jednostki samorządu terytorialnego lub jego jednostki organizacyjnej,
 przedstawicielem/ką organów władzy publicznej
 inne, jakie?

7. **Mieszkam:**

- w miejscowości (wpisz nazwę),
 poza gminą

Dziękujemy za poświęcony czas i podzielenie się opinią!